
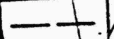
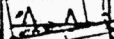
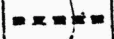

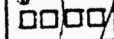



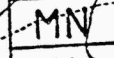
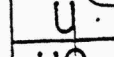




# LEGENDA

## USTALENIA OBOWIĄZUJĄCE PLANU

### ELEMENTY LINIOWE:

-  GRANICE PLANU
-  LINIE ROZGRANICZAJĄCE TERENY O RÓŻNYCH PRZEZNACZENIACH
-  NIEPRZEKRACZALNA LINIA ZABUDOWY
-  GRANICE TERENÓW ZABUDOWY ZORGANIZOWANEJ
-  GRANICE TERENÓW NA KTÓRYCH OBOWIĄDUJE ZACHOWANIE MIN. 60% ZIELENI-BIOLOGICZNIE CZYNNEJ
-  GRANICA STREFY WYSTĘPOWANIA ZABYTKÓW ARCHEOLOGICZNYCH

### PRZEZNACZENIA TERENÓW

-  ZABUDOWA MIESZKANIOWA JEDNORODZINNA INTENSYWNA
-  ZABUDOWA MIESZKANIOWA JEDNORODZINNA EKSTENSYWNA
-  USŁUGI / HANDEL, RZEMIOSŁO, GASTRONOMIA /
-  USŁUGI OŚWIATY
-  ZIELEŃ
-  KOMUNIKACJA
-  WODY OTWARTE

### ELEMENTY INNE

-  GRUPY WARTOŚCIOWYCH DRZEW I KRZEWÓW DO ZACHOWANIA

### KLASYFIKACJA ULIC



-  ULICE ZBIORCZE
-  ULICE LOKALNE

### ELEMENTY INFORMACYJNE PLANU




#### WYNIKAJĄCE ZE STANU ISTNIEJĄCEGO

-  BUDYNKI ISTNIEJĄCE MIESZKALNE I USŁUGOWE
-  ISTNIEJĄCE PODZIAŁY GEODEZYJNE
-  ŚLAD NIECZYNNYCH KANAŁÓW

#### PROJEKTOWANE

-  PREFEROWANA LOKALIZACJA USŁUG
-  ORIENTACYJNA LOKALIZACJA STACJI TRANSFOR. 150.4 KV

### KOMUNIKACYJNE

-  JEZDNIĘ O KRAWĘŻNIKACH WYSTAJĄCYCH
-  NIEOBLIGATORYJNY PRZEBIEG ULIC O FUNKCJACH LOKALNYCH
-  MIEJSCA WŁĄCZENIA ULIC DOJAZDOWYCH DO PODSTAWOWEGO UKŁADU KOMUNIKACYJNEGO OSIEDLA